

Oppenweiler
Kreis Backnang

LAGEPLAN

zum Baulinienplan am Vic.W. 9 Friedhofstraße

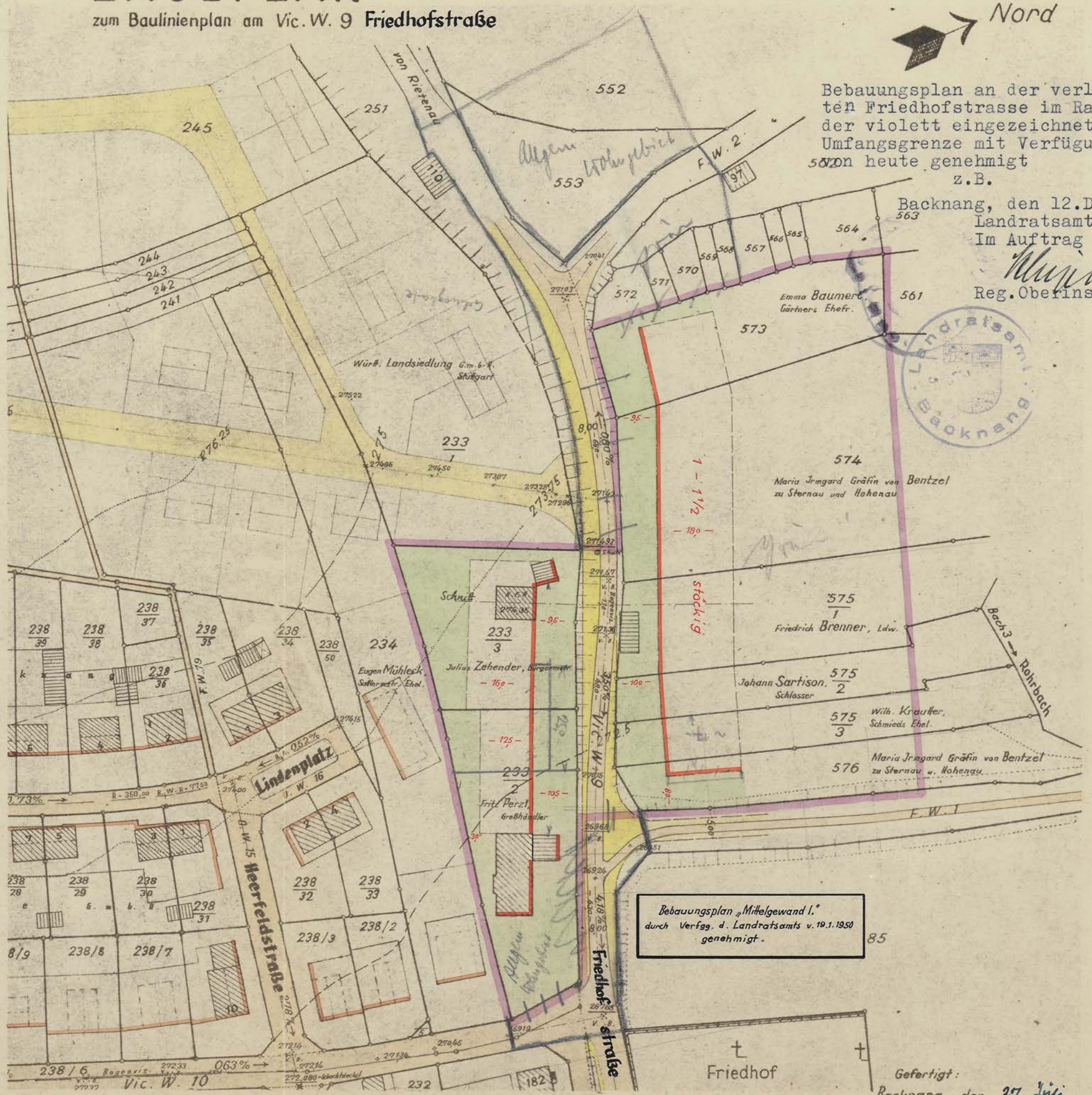


Bebauungsplan an der verlängerten Friedhofstrasse im Rahmen der violett eingezeichneten Umfangsgrenze mit Verfügung vom heute genehmigt z.B.

Backnang, den 12. Dez. 1955

Landratsamt
Im Auftrag

M. Müller
Reg. Oberinsp.



Bebauungsplan „Mittelgewand I.“
durch Verfgg. d. Landratsamts v. 19.1.1950
genehmigt.

85

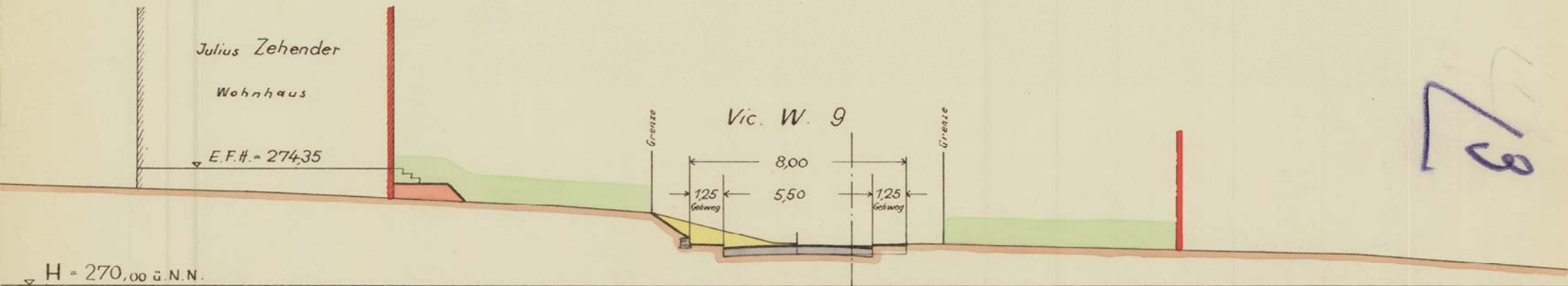
M 1:1000

Gefertigt:
Backnang, den 27. Juli 1955
Vermessungsamt: i. b. Schwinn

Oppenweiler

Normalschnitt

Vic. W. 9



Genehmigt
mit Verfügung von heute

z.B.

Backnang, den 12. Dez. 1955

Landratsamt

Im Auftrag

M. Müller
Reg.-Oberinspektor

M. 1:200



Gefertigt:

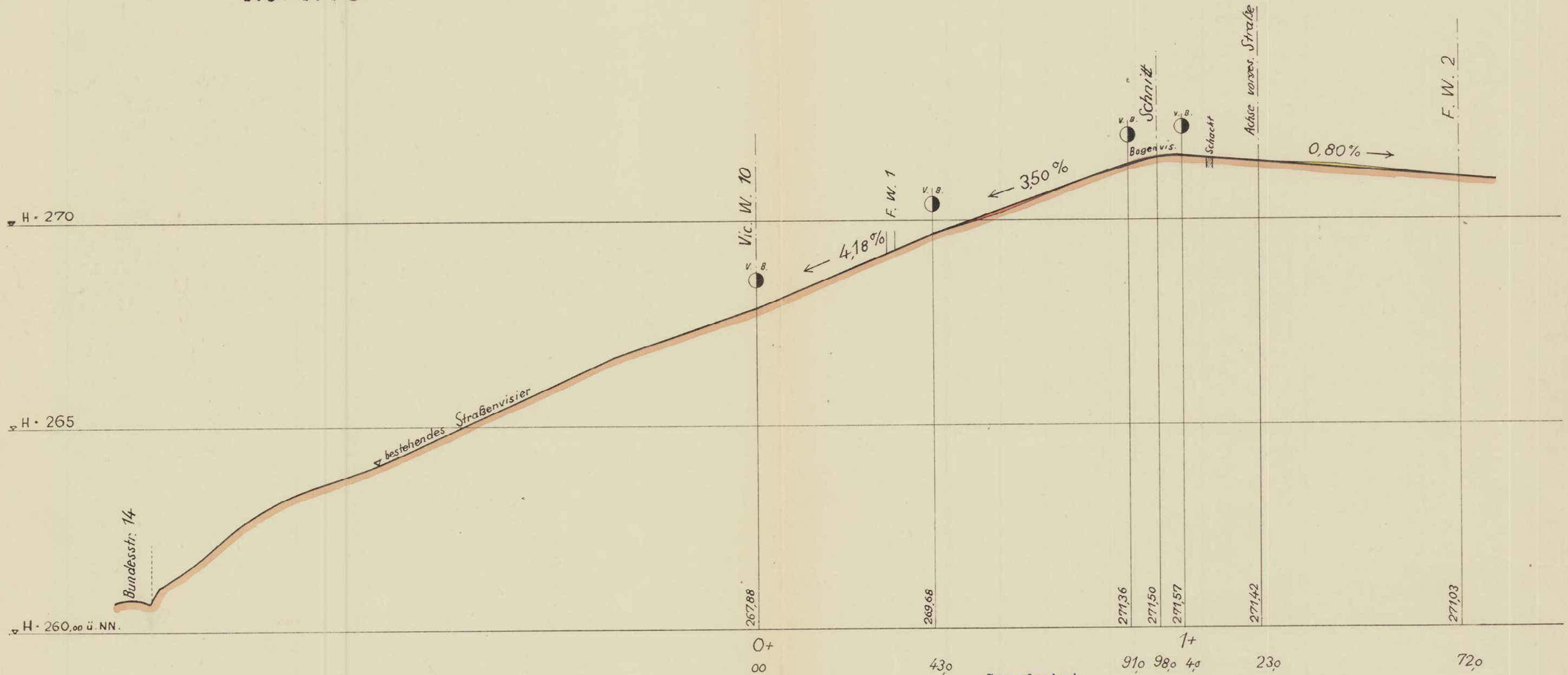
Backnang, den 27. Juli 1955

Vermessungsamt: *H. Schmidt*

Oppenweiler

Längenprofil

Vic. W. 9



Höhen 1:100
Längen 1:1000

Genehmigt
mit Verfügung von heute
z.B.
Backnang, den 12. Dez. 1955
Landratsamt
Im Auftrag
W. Müller
Reg.-Oberinspektor



Gefertigt:
Backnang, den 27. Juli 1955
Vermessungsamt: *i. b. Künzler*